

Общество с ограниченной ответственностью
«ПРОМГРАЖДАНПРОЕКТ»
ИНН/КПП 3442107556/345901001
Юр. адрес: /почт. адрес: 400005
Россия, г. Волгоград, ,
ул. Химическая д.6, оф. 15
тел./факс 8 (8442) 55-11-92
e-mail: pg-project@yandex.ru



ПРОМГРАЖДАНПРОЕКТ

**«Строительство мелиоративной системы
орошаемого участка «Нечаевский» в Хабаровском
муниципальном районе, Алтайского края**

ПРОЕКТ МЕЖЕВАНИЯ ТЕРРИТОРИИ

Раздел 2

**Проект межевания территории.
Текстовая часть.**

02-11-23-ПМТ.Р2_ОЧ.ПЗ

2023 г.

Общество с ограниченной ответственностью
«ПРОМГРАЖДАНПРОЕКТ»
ИНН/КПП 3442107556/345901001
Юр. адрес: /почт. адрес: 400005
Россия, г. Волгоград, ,
ул. Химическая д.6, оф. 15
тел./факс 8 (8442) 55-11-92
e-mail: pg-project@yandex.ru



ПРОМГРАЖДАНПРОЕКТ

**«Строительство мелиоративной системы
орошаемого участка «Нечаевский» в Хабаровском муниципальном
районе, Алтайского края**

ПРОЕКТ МЕЖЕВАНИЯ ТЕРРИТОРИИ

Раздел 2

**Проект межевания территории.
Текстовая часть.**

02-11-23-ПМТ.Р2_ОЧ.ПЗ

Директор

Главный инженер проекта



Маркин Ю.Н.

Завадская Е.В.

2023 г.

3442107556-20231204-1109

(регистрационный номер выписки)

04.12.2023

(дата формирования выписки)

ВЫПИСКА

из единого реестра сведений о членах саморегулируемых организаций в области инженерных изысканий и в области архитектурно-строительного проектирования и их обязательствах

Настоящая выписка содержит сведения о юридическом лице (индивидуальном предпринимателе), осуществляющем подготовку проектной документации:

Общество с ограниченной ответственностью «ПРОМГРАЖДАНПРОЕКТ»

(полное наименование юридического лица/ФИО индивидуального предпринимателя)

1093459006850

(основной государственный регистрационный номер)

1. Сведения о члене саморегулируемой организации:

1.1	Идентификационный номер налогоплательщика	3442107556
1.2	Полное наименование юридического лица (Фамилия Имя Отчество индивидуального предпринимателя)	Общество с ограниченной ответственностью «ПРОМГРАЖДАНПРОЕКТ»
1.3	Сокращенное наименование юридического лица	ООО «ПРОМГРАЖДАНПРОЕКТ»
1.4	Адрес юридического лица Место фактического осуществления деятельности (для индивидуального предпринимателя)	400074, Россия, Волгоградская область, Волгоград, ул. им.Циолковского, д. 21
1.5	Является членом саморегулируемой организации	Саморегулируемая организация Ассоциация "Межрегиональное объединение проектных организаций" (СРО-П-014-05082009)
1.6	Регистрационный номер члена саморегулируемой организации	П-014-003442107556-0209
1.7	Дата вступления в силу решения о приеме в члены саморегулируемой организации	19.02.2010
1.8	Дата и номер решения об исключении из членов саморегулируемой организации, основания исключения	

2. Сведения о наличии у члена саморегулируемой организации права осуществлять подготовку проектной документации:

2.1 в отношении объектов капитального строительства (кроме особо опасных, технически сложных и уникальных объектов, объектов использования атомной энергии) (дата возникновения/изменения права)	2.2 в отношении особо опасных, технически сложных и уникальных объектов капитального строительства (кроме объектов использования атомной энергии) (дата возникновения/изменения права)	2.3 в отношении объектов использования атомной энергии (дата возникновения/изменения права)
Да, 19.02.2010	Нет	Нет



3. Компенсационный фонд возмещения вреда

3.1	Уровень ответственности члена саморегулируемой организации по обязательствам по договору подряда на подготовку проектной документации, в соответствии с которым указанным членом внесен взнос в компенсационный фонд возмещения вреда	Второй уровень ответственности (не превышает пятьдесят миллионов рублей)
3.2	Сведения о приостановлении / прекращении права осуществлять подготовку проектной документации объектов капитального строительства	

4. Компенсационный фонд обеспечения договорных обязательств

4.1	Дата, с которой член саморегулируемой организации имеет право осуществлять подготовку проектной документации по договорам подряда, заключаемым с использованием конкурентных способов заключения договоров, в соответствии с которым указанным членом внесен взнос в компенсационный фонд обеспечения договорных обязательств	01.07.2017
4.2	Уровень ответственности члена саморегулируемой организации по обязательствам по договорам подряда на подготовку проектной документации, заключаемым с использованием конкурентных способов заключения договоров, в соответствии с которым указанным членом внесен взнос в компенсационный фонд обеспечения договорных обязательств	Второй уровень ответственности (не превышает пятьдесят миллионов рублей)
4.3	Дата уплаты дополнительного взноса	02.08.2018
4.4	Сведения о приостановлении / прекращении права осуществлять подготовку проектной документации по договорам подряда, заключаемым с использованием конкурентных способов заключения договоров	

5. Фактический совокупный размер обязательств

5.1	Фактический совокупный размер обязательств по договорам подряда на подготовку проектной документации, заключаемым с использованием конкурентных способов заключения договоров на дату выдачи выписки	Нет
-----	--	-----

Руководитель аппарата



ДОКУМЕНТ ПОДПИСАН УСИЛЕННОЙ КВАЛИФИЦИРОВАННОЙ
ЭЛЕКТРОННОЙ ПОДПИСЬЮ

Владелец: Кожуховский Алексей Олегович
123056, г. Москва, ул. 2-я Брестская, д. 5

СЕРТИФИКАТ 0402FE9100C0B0148D4019113D8DEA876F




ДЕЙСТВИТЕЛЕН: С 20.11.2023 ПО 20.11.2024

А.О. Кожуховский



СОСТАВ ПРОЕКТА МЕЖЕВАНИЯ ТЕРРИТОРИИ

Обозначение	Наименование	№№		
		Части проекта	Томы	Графического материала
02-11-23-ПМТ.Р1_ОЧ	Раздел 1. Проект межевания территории. Графическая часть.	1	1	
02-11-23-ПМТ.Р1_ОЧ-1	Чертеж межевания территории. М 1:2000			1
02-11-23-ПМТ.Р2_ОЧ-ПЗ	Раздел 2. Проект межевания территории. Текстовая часть.	2	2	
02-11-23-ПМТ.Р2_ОЧ.ПЗ	Проект межевания территории. Текстовая часть.			
02-11-23-ПМТ.Р3_МО	Раздел 3. Материалы по обоснованию проекта межевания территории. Графическая часть	3	3	
02-11-23-ПМТ.Р3_МО-1	Схема существующего использования и границ зон с особыми условиями использования территории. Схема границ территорий объектов культурного наследия М 1:2000			1
02-11-23-ПМТ.Р4_МО-ПЗ	Раздел 4. Материалы по обоснованию проекта межевания территории. Пояснительная записка.			
02-11-23-ПМТ.Р4_МО.ПЗ	Материалы по обоснованию проекта межевания территории. Пояснительная записка			

						02-11-23- ПМТ.Р2 ОЧ.СП		
Изм.	Кол.уч	Лист	№ док	Подп	Дата			
ГИП		Завадская			11.23	Состав проекта		
Разраб.		Гдушкова			11.23			
Н. контр.		Савельева			11.23			
						Стадия	Лист	Листов
						П	1	2
						ООО «ПромГраждаПроект»		

СОДЕРЖАНИЕ

№ пп	Разделы текстовой части проекта межевания территории	
1	Перечень образуемых участков	
2	Перечень координат характерных точек образуемых земельных участков	
3	Сведения о границах территории, применительно к которой осуществляется подготовка проекта межевания.	

						02-11-23 - ПМТ.Р2_ОЧ.ПЗ	Лист
							6
Изм	Кол.уч	Лист	№ док.	Подп.	Дата		

Документация по планировке территории подготовлена в соответствии с заданием на подготовку документации по планировке территории, документами территориального планирования, лесохозяйственным регламентом, положением об особо охраняемой природной территории, в соответствии с программами комплексного развития систем коммунальной инфраструктуры, программами комплексного развития транспортной инфраструктуры, программами комплексного развития социальной инфраструктуры, нормативами градостроительного проектирования, комплексными схемами организации дорожного движения, требованиями по обеспечению эффективности организации дорожного движения, указанными в части 1 статьи 11 Федерального закона "Об организации дорожного движения в Российской Федерации и о внесении изменений в отдельные законодательные акты Российской Федерации", требованиями технических регламентов, сводов правил с учетом материалов и результатов инженерных изысканий, границ территорий объектов культурного наследия, включенных в единый государственный реестр объектов культурного наследия (памятников истории и культуры) народов Российской Федерации, границ территорий выявленных объектов культурного наследия, границ зон с особыми условиями использования территорий.

ГИП



Завадская Е.В.

						02-11-23 - ПМТ.Р2_ОЧ.ПЗ	Лист
							8
Изм	Кол.уч	Лист	№ док.	Подп.	Дата		

1.Перечень образуемых земельных участков

Условные номера образуемых земельных участков	Кадастровые номера земельных участков, из которых образуются земельные участки	Площадь образуемых земельных участков	Виды разрешённого использования образуемых земельных участков, предназначенных для размещения линейных объектов	Способы образования земельных участков	Сведения об отнесении (неотнесении) образуемых земельных участков к территории общего пользования	Целевое назначение лесов, вид (виды) разрешённого использования лесного участка, количественные и качественные характеристики лесного участка, сведения о нахождении лесного участка в границах особого защитных участках леса	Условные номера образуемых земельных участков, кадастровые номера или ранее присвоенные государственным учётные номера существующих земельных участков, в отношении которых предполагается их резервирование для государственных или муниципальных нужд	Перечень кадастровых номеров существующих земельных участков, на которых линейный объект может быть размещён на условиях сервитута, публичного сервитута	Сведения об отнесении земельного участка к определённой категории земель
ЗУ-1	22:56:090002:1437	42304,41 м2	Сельско-хозяйственное использование (код 1.0)	Образование из земель, находящихся в собственности ИП КФХ Каптур. Образовано из части земельного участка с к.н. 22:56:090002:1437	ЗУ не относится к территориям общего пользования	Не установлены	Не установлены	Не установлены	Земли сельскохозяйственного назначения
ЗУ-2		144,24 м2		Образование из земель, земель собственность на которые не разграничена	ЗУ не относится к территориям общего пользования	Не установлены	Не установлены	Не установлены	
ЗУ-3	22:56:090002:1495	237049,52 м2	Сельско-хозяйственное использование (код 1.0)	Образование из земель, находящихся в собственности ИП КФХ Каптур. Образовано из части земельного участка с к.н. 22:56:090002:1495	ЗУ не относится к территориям общего пользования	Не установлены	Не установлены	Не установлены	Земли сельскохозяйственного назначения

Условные номера образуемых земельных участков	Кадастровые номера земельных участков, из которых образуются земельные участки	Площадь образуемых земельных участков	Виды разрешённого использования образуемых земельных участков, предназначенных для размещения линейных объектов	Способы образования земельных участков	Сведения об отнесении (неотнесении) образуемых земельных участков к территории общего пользования	Целевое назначение лесов, вид (виды) разрешённого использования лесного участка, количественные и качественные характеристики лесного участка, сведения о нахождении лесного участка в границах особого защитных участках леса	Условные номера образуемых земельных участков, кадастровые номера или ранее присвоенные государственным учётным номерам существующих земельных участков, в отношении которых предполагаются их резервирование для государственных или муниципальных нужд	Перечень кадастровых номеров существующих земельных участков, на которых линейный объект может быть размещён на условиях сервитута, публичного сервитута	Сведения об отнесении земельного участка к определённой категории земель
ЗУ-4	22:56:090002:1495	29348,59 м2	Сельскохозяйственное использование (код 1.0)	Образование из земель, находящихся в собственности ИП КФХ Каптур. Образовано из части земельного участка с к.н. 22:56:090002:1495 и земель собственности на которые не разграничена	ЗУ не относится к территориям общего пользования	Не установлены	Не установлены	Не установлены	Земли сельскохозяйственного назначения
ЗУ-5	22:56:090002:1437	33777,54 м2	Сельскохозяйственное использование (код 1.0)	Образование из земель, находящихся в собственности ИП КФХ Каптур. Образовано из части земельного участка с к.н. 22:56:090002:1437	ЗУ не относится к территориям общего пользования	Не установлены	Не установлены	Не установлены	Земли сельскохозяйственного назначения
ЗУ-6	22:56:090002:1495	28128,54 м2	Сельскохозяйственное использование (код 1.0)	Образование из земель, находящихся в собственности ИП КФХ Каптур. Образовано из части земельного участка с к.н. 22:56:090002:1495 и земель собственности на которые не разграничена	ЗУ не относится к территориям общего пользования	Не установлены	Не установлены	Не установлены	Земли сельскохозяйственного назначения

Изм	Кол.уч	Лист	№ док.	Подп.	Дата

02-11-23 - ПМТ.Р2_ОЧ.ПЗ

Лист

10

Условные номера образуемых земельных участков	Кадастровые номера земельных участков, из которых образуются земельные участки	Площадь образуемых земельных участков	Виды разрешённого использования образуемых земельных участков, предназначенных для размещения линейных объектов	Способы образования земельных участков	Сведения об отнесении (неотнесении) образуемых земельных участков к территории общего пользования	Целевое назначение лесов, вид (виды) разрешённого использования лесного участка, количественные и качественные характеристики лесного участка, сведения о нахождении лесного участка в границах особого защитных участках леса	Условные номера образуемых земельных участков, кадастровые номера или ранее присвоенные государственные учётные номера существующих земельных участков, в отношении которых предполагаются их резервирование для государственных или муниципальных нужд	Перечень кадастровых номеров существующих земельных участков, на которых линейный объект может быть размещён на условиях сервитута, публичного сервитута	Сведения об отнесении земельного участка к определённой категории земель
ЗУ-7	22:56:090002:1495	10631,29 м2	Сельскохозяйственное использование (код 1.0)	Образование из земель, находящихся в собственности ИП КФХ Каптур. Образовано из части земельного участка с к.н. 22:56:090002:1495 и земель собственности на которые не разграничена	ЗУ не относится к территориям общего пользования	Не установлены	Не установлены	Не установлены	Земли сельскохозяйственного назначения
ЗУ-8	22:56:090002:1499	68554,99 м2	Сельскохозяйственное использование (код 1.0)	Образование из земель, находящихся в собственности ИП КФХ Каптур. Образовано из части земельного участка с к.н. 22:56:090002:1499 и земель собственности на которые не разграничена	ЗУ не относится к территориям общего пользования	Не установлены	Не установлены	Не установлены	Земли сельскохозяйственного назначения
ЗУ-9	22:56:090002:15	6579,00 м2	Сельскохозяйственное использование (код 1.0)	Образование из земель, находящихся в аренде ИП КФХ Каптур. Образовано из части земельного участка с к.н. 22:56:090002:15	ЗУ не относится к территориям общего пользования	Не установлены	Не установлены	Не установлены	Земли сельскохозяйственного назначения

Изм	Кол.уч	Лист	№ док.	Подп.	Дата

02-11-23 - ПМТ.Р2_ОЧ.ПЗ

Лист

11

Условные номера образуемых земельных участков	Кадастровые номера земельных участков, из которых образуются земельные участки	Площадь образуемых земельных участков	Виды разрешённого использования образуемых земельных участков, предназначенных для размещения линейных объектов	Способы образования земельных участков	Сведения об отнесении (неотнесении) образуемых земельных участков к территории общего пользования	Целевое назначение лесов, вид (виды) разрешённого использования лесного участка, количественные и качественные характеристики лесного участка, сведения о нахождении лесного участка в границах особого защитных участках леса	Условные номера образуемых земельных участков, кадастровые номера или ранее присвоенные государственным учётным номерам существующих земельных участков, в отношении которых предполагаются их резервирование для государственных или муниципальных нужд	Перечень кадастровых номеров существующих земельных участков, на которых линейный объект может быть размещён на условиях сервитута, публичного сервитута	Сведения об отнесении земельного участка к определённой категории земель
ЗУ-10	22:56:090002:37	8378,35 м2	Сельскохозяйственное использование (код 1.0)	Образование из земель, находящихся в аренде ИП КФХ Каптур. Образовано из части земельного участка с к.н. 22:56:090002:37	ЗУ не относится к территориям общего пользования	Не установлены	Не установлены	Не установлены	Земли сельскохозяйственного назначения
ЗУ-11	22:56:090002:43	558,93 м2	Сельскохозяйственное использование (код 1.0)	Образование из земель, находящихся в аренде ИП КФХ Каптур. Образовано из части земельного участка с к.н. 22:56:090002:43	ЗУ не относится к территориям общего пользования	Не установлены	Не установлены	Не установлены	Земли сельскохозяйственного назначения
ЗУ-12	22:56:090002:36	3493,57 м2	Сельскохозяйственное использование (код 1.0)	Образование из земель, находящихся в собственности ИП КФХ Каптур. Образовано из части земельного участка с к.н. 22:56:090002:36	ЗУ не относится к территориям общего пользования	Не установлены	Не установлены	Не установлены	Земли сельскохозяйственного назначения

Изм	Кол.уч	Лист	№ док.	Подп.	Дата

02-11-23 - ПМТ.Р2_ОЧ.ПЗ

Лист

12

Условные номера образуемых земельных участков	Кадастровые номера земельных участков, из которых образуются земельные участки	Площадь образуемых земельных участков	Виды разрешённого использования образуемых земельных участков, предназначенных для размещения линейных объектов	Способы образования земельных участков	Сведения об отнесении (неотнесении) образуемых земельных участков к территории общего пользования	Целевое назначение лесов, вид (виды) разрешённого использования лесного участка, количественные и качественные характеристики лесного участка, сведения о нахождении лесного участка в границах особого защитных участках леса	Условные номера образуемых земельных участков, кадастровые номера или ранее присвоенные государственные учётные номера существующих земельных участков, в отношении которых предполагаются их резервирование для государственных или муниципальных нужд	Перечень кадастровых номеров существующих земельных участков, на которых линейный объект может быть размещён на условиях сервитута, публичного сервитута	Сведения об отнесении земельного участка к определённой категории земель
ЗУ-13	22:56:090002:1501	86602,06 м2	Сельскохозяйственное использование (код 1.0)	Образование из земель, находящихся в собственности ИП КФХ Каптур. Образовано из части земельного участка с к.н. 22:56:090002:1501 и земель собственности на которые не разграничена	ЗУ не относится к территориям общего пользования	Не установлены	Не установлены	Не установлены	Земли сельскохозяйственного назначения
ЗУ-14	22:56:090002:1498	71665,16 м2	Сельскохозяйственное использование (код 1.0)	Образование из земель, находящихся в собственности ИП КФХ Каптур. Образовано из части земельного участка с к.н. 22:56:090002:1498 и земель собственности на которые не разграничена	ЗУ не относится к территориям общего пользования	Не установлены	Не установлены	Не установлены	Земли сельскохозяйственного назначения
ЗУ-15	22:56:090002:1501	12895,80 м2	Сельскохозяйственное использование (код 1.0)	Образование из земель, находящихся в собственности ИП КФХ Каптур. Образовано из части земельного участка с к.н. 22:56:090002:1501	ЗУ не относится к территориям общего пользования	Не установлены	Не установлены	Не установлены	Земли сельскохозяйственного назначения

Изм	Кол.уч	Лист	№ док.	Подп.	Дата

02-11-23 - ПМТ.Р2_ОЧ.ПЗ

Лист

13

2. Перечень координат характерных точек образуемых участков

Таблица 2.1 Перечень координат характерных точек образуемых земельных участков.

№ точки	МСК-22 (зона 1)			№ точки	МСК-22 (зона 1)	
	X	Y			X	Y
ЗУ-1						
1	609440.23	1325887.16		6	607932.50	1325846.81
2.	609440.74	1325915.15		85	608453.31	1325905.24
3	608452.00	1325933.27		1	609440.23	1325887.16
4	607933.52	1325875.10				
5	607933.14	1325863.18		S=42304,41 м2		

№ точки	МСК-22 (зона 1)			№ точки	МСК-22 (зона 1)	
	X	Y			X	Y
ЗУ-2						
6	607932.50	1325846.81		8	607928.10	1325863.64
5	607933.14	1325863.18		7	607927.35	1325846.23
4	607933.52	1325875.10		6	607932.50	1325846.81
9	607928.35	1325874.52		S=144,24 м2		

№ точки	МСК-22 (зона 1)			№ точки	МСК-22 (зона 1)	
	X	Y			X	Y
ЗУ-3						
7	607927.35	1325846.23		50	606208.30	1326051.82
8	607928.10	1325863.64		51	606207.72	1326049.17
9	607928.35	1325874.52		52	606141.95	1326063.04
10	607869.80	1325867.95		53	606136.17	1326035.65
11	607092.64	1325867.95		54	606201.76	1326021.81
12	607092.64	1326027.14		55	606199.79	1326012.76
13	607064.64	1326027.14		56	606133.72	1325983.28
14	607064.64	1325870.45		57	606145.13	1325957.71
15	606495.06	1325870.45		58	606167.69	1325967.77
16	606495.03	1325912.91		59	606184.77	1325964.43
17	606763.83	1326076.26		60	606154.14	1325931.55
18	606762.53	1326078.40		61	606151.69	1325909.23
19	607104.79	1326286.39		62	605849.25	1326001.48
20	607050.78	1326286.33		63	605849.07	1325967.03

№ точки	МСК-22 (зона 1)		№ точки	МСК-22 (зона 1)	
	X	Y		X	Y
21	606747.98	1326102.33	64	606148.01	1325875.85
22	606636.45	1326285.88	65	606144.63	1325845.16
23	606603.70	1326285.85	66	606172.47	1325842.10
24	606722.76	1326089.92	67	606175.03	1325865.43
25	606495.00	1325951.51	68	606198.66	1325836.71
26	606494.76	1326285.73	69	606292.18	1325836.61
27	606488.76	1326285.72	70	606292.18	1325833.77
28	606489.00	1325947.87	71	606177.21	1325624.27
29	606449.23	1325923.69	72	606008.11	1325459.68
30	606449.23	1326068.63	73	606059.08	1325463.23
31	606327.13	1326068.63	74	606203.77	1325604.06
32	606469.91	1326285.70	75	606325.95	1325826.70
33	606331.34	1326285.55	76	606727.98	1325397.71
34	606308.76	1326173.97	77	606733.25	1325395.48
35	606305.95	1326285.52	78	606755.24	1325395.05
36	606224.51	1326285.44	79	606767.84	1325394.85
37	606243.05	1326211.23	80	606756.64	1325415.38
38	606242.15	1326207.09	81	606361.11	1325837.45
39	606221.29	1326253.51	82	607092.64	1325837.45
40	606195.75	1326242.03	83	607092.64	1325839.95
41	606221.76	1326184.15	84	607871.37	1325839.95
42	606228.22	1326155.31			
43	606176.32	1326184.77	170	606489.06	1325870.45
44	606161.09	1326209.61	171	606489.03	1325909.27
45	606137.25	1326194.92	172	606449.23	1325885.08
46	606193.21	1326104.13	173	606449.23	1325870.45
47	606192.58	1326104.49	170	606489.06	1325870.45
48	606151.06	1326142.86			
49	606132.05	1326122.30	S=237049,52 м2		

№ точки	МСК-22 (зона 1)			№ точки	МСК-22 (зона 1)	
	X	Y			X	Y
ЗУ-4						
19	607104.79	1326286.39		104	607969.16	1326844.39
86	607113.13	1326291.47		87	607059.12	1326291.40
103	607967.67	1326810.76		20	607050.78	1326286.33
105	607972.81	1326813.88		19	607104.79	1326286.39
106	607974.24	1326847.51		S=29348,59 м2		

№ точки	МСК-22 (зона 1)			№ точки	МСК-22 (зона 1)	
	X	Y			X	Y
ЗУ-5						
105	607972.81	1326813.88		110	608058.91	1326898.97
107	608066.71	1326870.95		106	607974.24	1326847.51
108	609164.61	1326867.66		105	607972.81	1326813.88
109	609164.70	1326895.66		S=33777,54 м2		

№ точки	МСК-22 (зона 1)			№ точки	МСК-22 (зона 1)	
	X	Y			X	Y
ЗУ-6						
22	606636.45	1326285.88		36	606224.51	1326285.44
88	606632.97	1326291.60		35	606305.95	1326285.52
111	606253.22	1326916.50		94	606305.79	1326292.04
112	606229.29	1326901.96		114	606304.33	1326349.88
113	606243.95	1326877.83		115	606276.36	1326348.21
95	606256.94	1326292.10		116	606276.54	1326341.21
96	606257.05	1326287.38		117	606261.88	1326339.83
97	606254.1776	1326292.11		118	606250.18	1326867.58
130	606249.97	1326299.04		89	606600.18	1326291.64
131	606239.05	1326342.74		23	606603.70	1326285.85
132	606211.89	1326335.95		22	606636.45	1326285.88
98	606222.83	1326292.15		S=28128,54 м2		

№ точки	МСК-22 (зона 1)			№ точки	МСК-22 (зона 1)	
	X	Y			X	Y
ЗУ-7						
26	606494.76	1326285.73		129	606346.73	1326361.62
90	606494.76	1326291.79		93	606332.65	1326292.00
119	606494.74	1326323.44		33	606331.34	1326285.55
120	606508.91	1326344.99		32	606469.91	1326285.70
121	606485.52	1326360.38		92	606473.93	1326291.81
122	606464.88	1326329.01		175	606482.04	1326304.13
123	606428.44	1326357.72		174	606488.75	1326301.86
124	606432.41	1326368.34		91	606488.76	1326291.79
125	606406.18	1326378.13		27	606488.76	1326285.72
126	606392.24	1326340.80		26	606494.76	1326285.73
127	606372.44	1326347.49				
128	606374.18	1326356.07		S=10631,29 м2		

№ точки	МСК-22 (зона 1)			№ точки	МСК-22 (зона 1)	
	X	Y			X	Y
ЗУ-8						
63	605849.07	1325967.03		139	604286.83	1326327.53
62	605849.25	1326001.48		140	604282.56	1326299.86
133	605843.54	1326003.22		141	605246.76	1326150.76
135	605275.04	1326176.63		134	605843.20	1325968.82
136	604918.56	1326821.88		63	605849.07	1325967.03
138	605241.22	1326179.95		S=68554,99 м2		

№ точки	МСК-22 (зона 1)			№ точки	МСК-22 (зона 1)	
	X	Y			X	Y
ЗУ-9						
136	604918.5	1326821.88		137	604886.65	1326821.73
142	604805.14	1327027.17		136	604918.5	1326821.88
143	604772.82	1327027.77		S=6579,00 м2		

№ точки	МСК-22 (зона 1)			№ точки	МСК-22 (зона 1)	
	X	Y			X	Y
ЗУ-10						
142	604805.14	1327027.17		148	604767.19	1327037.96
144	604650.75	1327306.62		143	604772.82	1327027.77
145	604618.50	1327307.10		142	604805.14	1327027.17
146	604741.64	1327084.21				
147	604765.81	1327084.21		S=8378,35 м2		

№ точки	МСК-22 (зона 1)			№ точки	МСК-22 (зона 1)	
	X	Y			X	Y
ЗУ-11						
148	604767.19	1327037.96		148	604767.19	1327037.96
147	604765.81	1327084.21				
146	604741.64	1327084.21		S=558,93 м2		

№ точки	МСК-22 (зона 1)			№ точки	МСК-22 (зона 1)	
	X	Y			X	Y
ЗУ-12						
144	604650.75	1327306.62		145	604618.50	1327307.10
149	604586.54	1327422.84		144	604650.75	1327306.62
150	604562.04	1327409.30		S=3493,57 м2		

№ точки	МСК-22 (зона 1)			№ точки	МСК-22 (зона 1)	
	X	Y			X	Y
ЗУ-13						
73	606059.08	1325463.23		155	605039.50	1324061.70
72	606008.11	1325459.68		156	605063.69	1324047.59
99	605991.46	1325443.47		157	605667.31	1325081.92
151	605653.32	1325114.35		100	606042.43	1325447.03
152	604399.22	1325347.94		73	606059.08	1325463.23
153	604394.09	1325320.42				
154	605638.78	1325088.57		S=86602,06 м2		

№ точки	МСК-22 (зона 1)			№ точки	МСК-22 (зона 1)	
	X	Y			X	Y
ЗУ-14						
79	606767.84	1325394.85		163	606758.48	1325353.54
78	606755.24	1325395.05		164	607162.64	1324612.66
77	606733.25	1325395.48		165	607676.54	1323928.35
101	606733.31	1325392.02		166	607698.93	1323945.16
158	606734.87	1325390.35		167	607186.2	1324627.85
159	606654.45	1324747.78		102	606770.02	1325390.86
160	606653.09	1324717.78		79	606767.84	1325394.85
161	606647.47	1324593.80				
162	606633.31	1324353.46		S=71665,16 м2		

№ точки	МСК-22 (зона 1)			№ точки	МСК-22 (зона 1)	
	X	Y			X	Y
ЗУ-15						
162	606633.31	1324353.46		168	606573.91	1324104.27
161	606647.47	1324593.80		169	606601.69	1324100.80
160	606653.09	1324717.78		162	606633.31	1324353.46
159	606654.45	1324747.78		S=12895,80 м2		

3. Сведения о границах территории, применительно которой осуществляется подготовка проекта межевания

Подготовка проекта межевания территории осуществляется применительно к территории зон планируемого размещения линейных объектов (территории полосы отвода).

Перечень координат характерных точек границ территории, применительно к которой осуществляется подготовка проекта межевания в системе координат, используемой для ведения Единого государственного реестра недвижимости приведен в таблице:3.1.

№ точки	МСК-22 (зона 1)			№ точки	МСК-22 (зона 1)	
	X	Y			X	Y
Граница отвода на период строительства						
1	609440.23	1325887.16		68	606198.66	1325836.71
2	609440.74	1325915.15		69	606292.18	1325836.61
3	608452.00	1325933.27		70	606292.18	1325833.77
4	607933.52	1325875.10		71	606177.21	1325624.27
9	607928.35	1325874.52		72	606008.11	1325459.68
10	607869.80	1325867.95		99	605991.46	1325443.47
11	607092.64	1325867.95		151	605653.32	1325114.35
12	607092.64	1326027.14		152	604399.22	1325347.94
13	607064.64	1326027.14		153	604394.09	1325320.42
14	607064.64	1325870.45		154	605638.78	1325088.57
15	606495.06	1325870.45		155	605039.50	1324061.70
16	606495.03	1325912.91		156	605063.69	1324047.59
17	606763.83	1326076.26		157	605667.31	1325081.92
18	606762.53	1326078.40		100	606042.43	1325447.03
19	607104.79	1326286.39		73	606059.08	1325463.23
86	607113.13	1326291.47		74	606203.77	1325604.06
103	607967.67	1326810.76		75	606325.95	1325826.70
105	607972.81	1326813.88		76	606727.98	1325397.71
107	608066.71	1326870.95		101	606733.31	1325392.02
108	609164.61	1326867.66		158	606734.87	1325390.35
109	609164.70	1326895.66	159	606654.45	1324747.78	
110	608058.91	1326898.97	168	606573.91	1324104.27	

Изм.	Кол.уч	Лист	№ док.	Подп.	Дата	02-11-23 - ПМТ.Р2_ОЧ.ПЗ	Лист
							20

№ точки	МСК-22 (зона 1)		№ точки	МСК-22 (зона 1)	
	X	Y		X	Y
106	607974.24	1326847.51	169	606601.69	1324100.80
104	607969.16	1326844.39	162	606633.31	1324353.46
87	607059.12	1326291.40	163	606758.48	1325353.54
20	607050.78	1326286.33	164	607162.64	1324612.66
21	606747.98	1326102.33	165	607676.54	1323928.35
22	606636.45	1326285.88	166	607698.93	1323945.16
88	606632.97	1326291.60	167	607186.2	1324627.85
111	606253.22	1326916.50	102	606770.02	1325390.86
112	606229.29	1326901.96	79	606767.84	1325394.85
113	606243.95	1326877.83	80	606770.02	1325390.86
95	606256.94	1326292.10	81	606767.84	1325394.85
96	606257.05	1326287.38	82	606770.02	1325390.86
97	606254.1776	1326292.11	83	606767.84	1325394.85
130	606249.97	1326299.04	84	606770.02	1325390.86
131	606239.05	1326342.74	7	607927.35	1325846.23
132	606211.89	1326335.95	6	607932.50	1325846.81
98	606222.83	1326292.15	85	608453.31	1325905.24
36	606224.51	1326285.44	1	609440.23	1325887.16
37	606243.05	1326211.23			
38	606242.15	1326207.09	170	606489.06	1325870.45
39	606221.29	1326253.51	171	606489.03	1325909.27
40	606195.75	1326242.03	172	606449.23	1325885.08
41	606221.76	1326184.15	173	606449.23	1325870.45
42	606228.22	1326155.31	170	606489.06	1325870.45
43	606176.32	1326184.77			
44	606161.09	1326209.61	24	606722.76	1326089.92
45	606137.25	1326194.92	23	606603.70	1326285.85
46	606193.21	1326104.13	89	606600.18	1326291.64
47	606192.58	1326104.49	118	606250.18	1326867.58
48	606151.06	1326142.86	117	606261.88	1326339.83
49	606132.05	1326122.30	116	606276.54	1326341.21
50	606208.30	1326051.82	115	606276.36	1326348.21
51	606207.72	1326049.17	114	606304.33	1326349.88

						02-11-23 - ПМТ.Р2_ОЧ.ПЗ	Лист
							21
Изм	Кол.уч	Лист	№ док.	Подп.	Дата		

№ точки	МСК-22 (зона 1)		№ точки	МСК-22 (зона 1)	
	X	Y		X	Y
52	606141.95	1326063.04	94	606305.79	1326292.04
53	606136.17	1326035.65	35	606305.95	1326285.52
54	606201.76	1326021.81	34	606308.76	1326173.97
55	606199.79	1326012.76	33	606331.34	1326285.55
56	606133.72	1325983.28	93	606332.65	1326292.00
57	606145.13	1325957.71	129	606346.73	1326361.62
58	606167.69	1325967.77	128	606374.18	1326356.07
59	606184.77	1325964.43	127	606372.44	1326347.49
60	606154.14	1325931.55	126	606392.24	1326340.80
61	606151.69	1325909.23	125	606406.18	1326378.13
62	605849.25	1326001.48	124	606432.41	1326368.34
133	605843.54	1326003.22	123	606428.44	1326357.72
135	605275.04	1326176.63	122	606464.88	1326329.01
136	604918.5	1326821.88	121	606485.52	1326360.38
142	604805.14	1327027.17	120	606508.91	1326344.99
144	604650.75	1327306.62	119	606494.74	1326323.44
149	604586.54	1327422.84	90	606494.76	1326291.79
150	604562.04	1327409.30	26	606494.76	1326285.73
145	604618.50	1327307.10	25	606495.00	1325951.51
146	604741.64	1327084.21	24	606722.76	1326089.92
148	604767.19	1327037.96			
143	604772.82	1327027.77	28	606489.00	1325947.87
137	604886.65	1326821.73	27	606488.76	1326285.72
138	605241.22	1326179.95	91	606488.76	1326291.79
139	604286.83	1326327.53	174	606488.75	1326301.86
140	604282.56	1326299.86	175	606482.04	1326304.13
141	605246.76	1326150.76	92	606473.93	1326291.81
134	605843.20	1325968.82	32	606469.91	1326285.70
63	605849.07	1325967.03	31	606327.13	1326068.63
64	606148.01	1325875.85	30	606449.23	1326068.63
65	606144.63	1325845.16	29	606449.23	1325923.69
66	606172.47	1325842.10	28	606489.00	1325947.87
67	606175.03	1325865.43	S=640111,99 м2		

						02-11-23 - ПМТ.Р2_ОЧ.ПЗ	Лист
							22
Изм	Кол.уч	Лист	№ док.	Подп.	Дата		

№ точки	МСК-22 (зона 1)			№ точки	МСК-22 (зона 1)	
	X	Y			X	Y
Граница отвода на период эксплуатации						
178	606449.23	1325869.66		31	606327.13	1326068.63
173	606449.23	1325870.45		176	606247.52	1326068.62
172	606449.23	1325885.08		177	606247.52	1325869.68
29	606449.23	1325923.69		178	606449.23	1325869.66
30	606449.23	1326068.63		S=40129,88 м2		